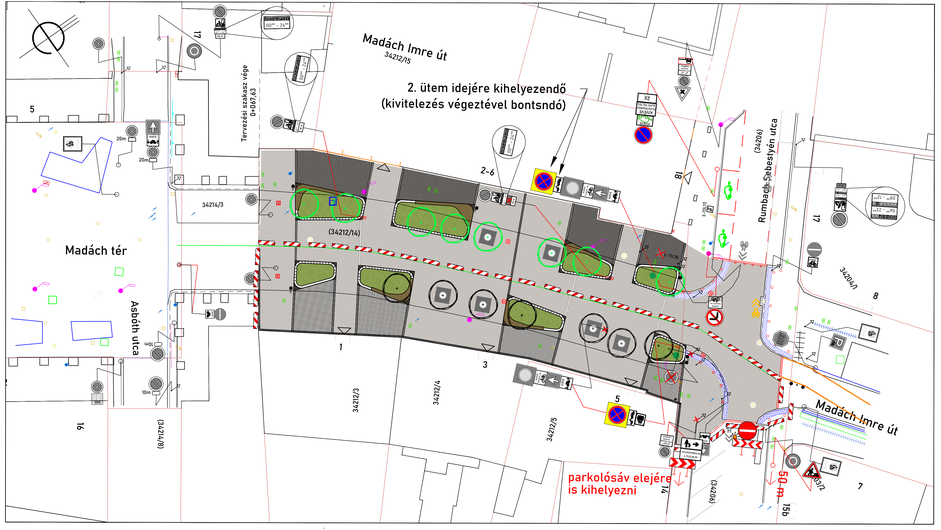

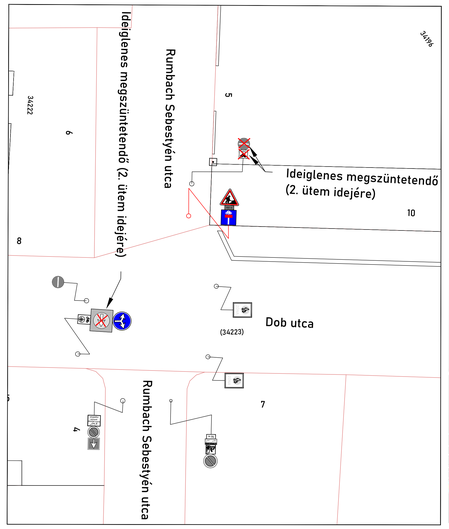

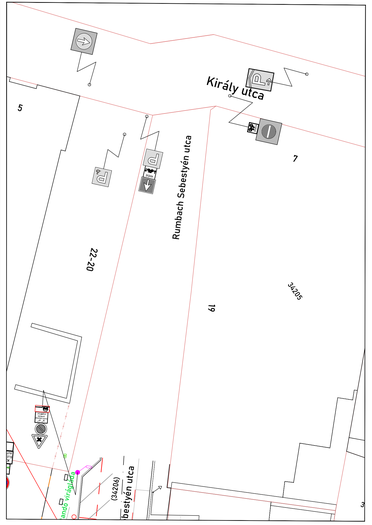

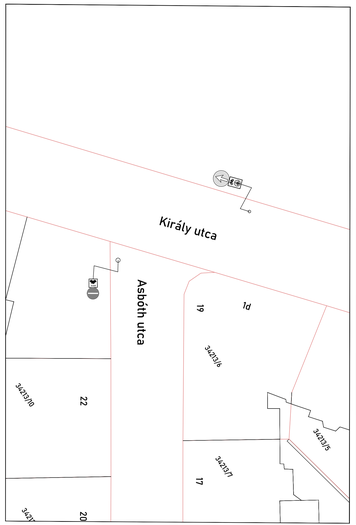

JELMAGYARÁZAT:

Meglévő | Tervezett

- Telekhatár
- Kiemelt szegély
- Süllyesztett szegély
- Bontandó útszegély
- Burkolati jel feltüntetése
- Megszűnő feltüntetés
- Vápavonal
- Lombos fa
- Kapu (gyalogos bejárat/gépkocsi behajtó)
- Térkő burkolat
- Zöldfelület
- Közvilágítási kandeláber
- Kerékpáros piktogram
- Parkolásgátló oszlop (rögzítése dübelezéssel)
- Közúti jelzőtábla
- Taktilis jelek
- Víznyelő
- Utcabútorok
- Bejárat
- Hulladékgyűjtő

PROURBE
KORLÁTOLT FELELŐSSÉGŰ TÁRSASÁG
TEL: BUDAPEST GÁRDONY G. U. 32 TEL: 20-432-1115
www.prourbekft.hu

Megbízó:
Budapest Főváros VII. kerület Erzsébetváros Önkormányzata

File neve:IFT-Zöld.dwg

Munkaszám:	Rajzszám:	Dátum:	Méretarány:
5/25.	U-újay.	2025.08.20.	1:250

A munka megnevezése:
Budapest VII. ker. Madách Imre út (hrsz.:34212/14), Madách Imre tér - Rumbach S. u. közút első szakaszának zöldfelület- és közlekedés-fejlesztési közterület megújítása. Egyeshett engedélyezési és kiviteli terv

Munkarész:
Ideiglenes forgalomtechnikai helyszínrajz - 2. ütem

Tervező:	Tervező:	Szakág: Tervező:	Ügyvezető ig.:
Mészáros András 05-10295	Szabó Dóra 05-20224	Kerékpárút: Kerékpárút 05-20224	Mészáros Bálint 15-10295